BEZIRKSHAUPTMANNSCHAFT HOLLABRUNN
Fachgebiet Verkehr
2020 Hollabrunn, Mühlgasse 24

Beilagen

HLS1-V-06396/012
Kennzeichen (bei Antwort bitte angeben)

E-Mail: verkehr.bhhl@noel.gv.at
Online-Terminvereinbarung: www.noe.gv.at/bhhl
Telefon: 02742/9005-279 - www.noe.gv.at/datenschutz

Bezug	Bearbeitung	02742/9005-Durchwahl	Datum
	Peter Bauer	27315	02. Juni 2026

Betrifft
Gemeindegebiet Maissau, L50 / L1217, dauernde Verkehrsmaßnahmen

Verordnung

Die Bezirkshauptmannschaft Hollabrunn verfügt gemäß § 43 Abs 1 lit b in Verbindung mit § 55 der Straßenverkehrsordnung 1960 - StVO 1960 im Gemeindegebiet von Hollabrunn aus Gründen der Sicherheit, Leichtigkeit und Flüssigkeit des Verkehrs **die in den beiliegenden klausulierten Plänen**

- ***„L50/L1217 Limberg KRZ E, Abschnitt L50 km 3,700 – km 3,950, L1217 km 5,660 – km 5,938, Boden- u. Verkehrszeichenplan L50, Einlage Nr. 13.2 vom 21.05.2026“,* und**

- ***„L50/L1217 Limberg KRZ E, Abschnitt L50 km 3,700 – km 3,950, L1217 km 5,660 – km 5,938, Boden- u. Verkehrszeichenplan L1217, Einlage Nr. 13.2 vom 21.05.2026“,***

angeführten Verkehrsmaßnahmen.

Diese Pläne, welche mit einer Bezugsklausel versehen sind, bilden einen wesentlichen/integrativen Bestandteil dieser Verordnung.

Gemäß § 44 Abs 1 StVO 1960 tritt diese Verordnung mit der Aufstellung der Verkehrszeichen sowie Anbringung der Bodenmarkierungen (§ 55 Abs 1 StVO 1960 in Verbindung mit der Bodenmarkierungsverordnung, in der Fassung BGBl. II Nr. 370/2002) laut beiliegendem Plan in Kraft.

Alle mit dieser Verordnung in Widerspruch stehenden Verordnungen werden aufgehoben und treten mit der Entfernung der alten Verkehrszeichen und Bodenmarkierungen außer Kraft.

Ergeht an:

3. Stadtgemeinde Maissau, z. H. des Bürgermeisters, Franz Gilly-Gasse 7, 3712 Maissau

---

1. Straßenbauabteilung 1 - Hollabrunn, Aspersdorferstraße 28, 2020 Hollabrunn
2. Straßenmeisterei Ravelsbach, Gerichtsgasse 2, 3720 Ravelsbach
4. Polizeiinspektion Ravelsbach, Bahnstraße 39, 3720 Ravelsbach

Für den Bezirkshauptmann

M a y e r, LL.M.(WU)

NIEDERÖSTERREICH @ AMTSSIGNATUR	Dieses Schriftstück wurde amtssigniert. Hinweise finden Sie unter: www.noe.gv.at/amtssignatur

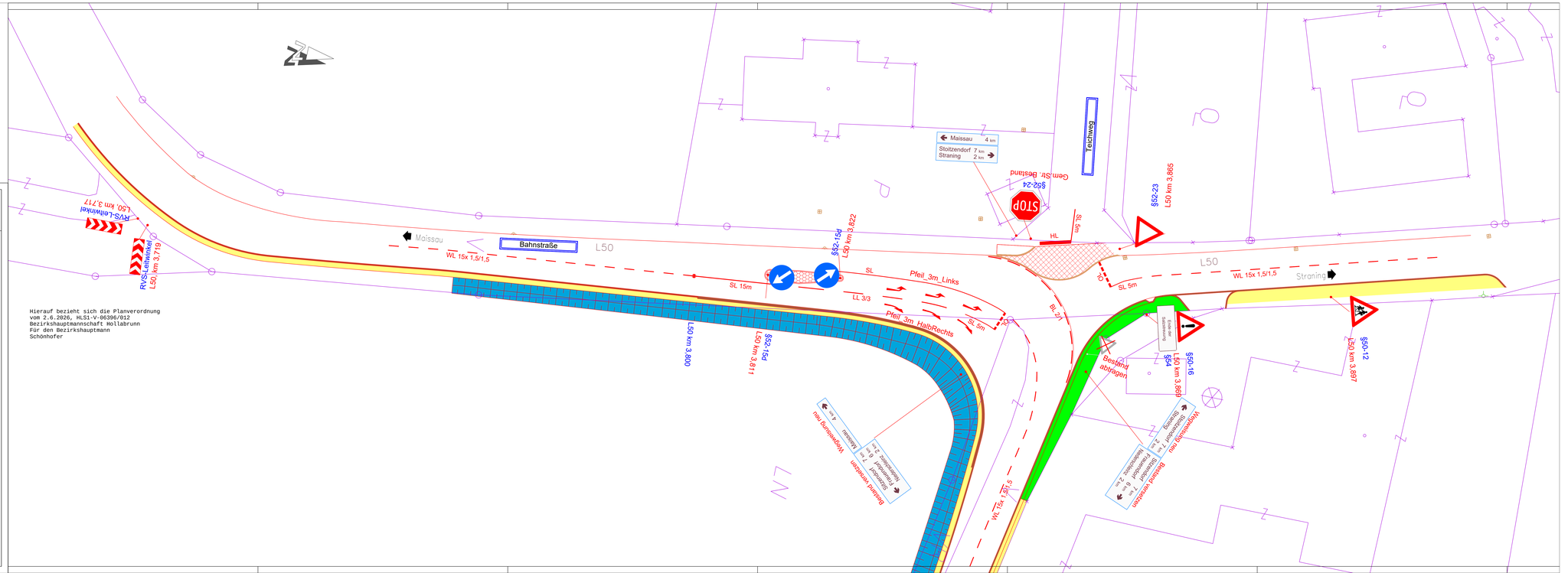
Legende Bodenmarkierung:
WL: Warnlinie 1.5m / 1.5m, br. 10cm
SL: Sperrlinie br. 10cm
BL: Begrenzungslinie 2m / 1m, br. 12cm
OL: Ordnungslinie 0.5m / 0.3m, br. 30cm
HL: Haltelinie br. 0.5m
Richtungspfeil (300cm) lt. BMVÖ §19 RVS 05.03.11 Pkt. 6.3.03/02
Richtungspfeil (300cm) lt. BMVÖ §19 RVS 05.03.11 Pkt. 6.3.03/05
Legende Verkehrszeichen:
§50-12 Kinder
§50-16 Andere Gefahren
§50-15d Vorgeschriebene Fahrtrichtung
§50-23 Vorrang geben
§50-24 Halt
§53-17a Ortstafel
§53-17b Ortsende
§53-13b Wegweiser
§54 Zusatztafeln
RVS 05.02.14 Leitwinkel
Hierauf bezieht sich die Planverordnung vom 2.6.2026, HLS1-V-06396/012 Bezirkshauptmannschaft Hollabrunn Für den Bezirkshauptmann Schönhofer
Maissau
Bahnstraße
L50
WL 15x 1,5/1,5
SL 15m
§52-15d L50 km 3,822
Pfeil_3m_Links
Pfeil_3m_HalbRechts
LL 3/3
SL 5m
L50 km 3,800
§52-15d L50 km 3,811
RVS-Leitwinkel L50, km 3,719
L50 km 3,717
Maissau 4 km
Stoitzendorf 7 km
Straning 2 km
Teichweg
Gem.Str. Bestand
§52-24
STOP
HL
§52-23 L50 km 3,865
Straning
§50-12 L50 km 3,897
§50-16 §54 L50 km 3,869
Bankett abfräsen
Gefahr der Straßenverengung
Bestand entfernen
Schutzgrün
Schutzgrün
Schutzgrün

AMT DER NÖ - LANDESREGIERUNG
Straßenbauabteilung Hollabrunn
2020 Hollabrunn, Aspersdorferstraße 28 ;Tel.:+43 (0)2952/2381
Fax:+43 (0)2952/2381-610001, E-Mail:post.stba1@noel.gv.at

STRASSEN DIENST

L50/L1217 Limberg KRZ E

Abschnitt

L50 km 3,700 - km 3,950

L1217 km 5,660 - km 5,938

Ausführungsprojekt 2026

Bürgerinformation durchgeführt am 25.3.2026

PLANINHALT:

Boden- u. Verkehrszeichenplan

L1217, M = 1:200

INDEX:	DATUM:	ÄNDERUNG:
A		
B		
C		
D		

Dafert Wolfgang, 28.05.2026
Bauabteilungsleiter

Wirkl. Hofrat Dipl.-Ing. Dr. Dafert
BAUABTEILUNGSLEITER

Burgstaller Christoph, 28.05.2026

Ing. Burgstaller
PROJEKTLEITER

ARGE VERMESSUNG ZIVILGEOMETER
Ingenieurkonsulenten für Vermessungswesen
DI Trappl - DI Wailzer
2100 KORNEUBURG, Jochingergasse 1 Tel.: 02262/72927
2000 STOCKERAU, Sparkassaplatz 5a Tel.: 02266/62529
2020 HOLLABRUNN, Bahnstraße 27 Tel.: 02952 / 2711
E-Mail:office@argevermessung.at www.argevermessung.at

VERMESSUNG

Ohnesorgen Johann, 28.05.2026

Ohnesorgen
ZEICHNER

AUSFERTIGUNG	PLANZEICHEN	EINLAGE NR.
21. Mai 2026	HLS1-V-06396/008	13.2

Legende Bodenmarkierung:

WL: Warnlinie 1,5m / 1,5m, br. 10cm
SL: Sperrlinie br. 10cm
BL: Begrenzungslinie 2m / 1m, br. 12cm
OL: Ordnungslinie 0,6m / 0,3m, br. 30cm
HL: Haltelinie br. 0,5m

Richtungspfeil (300cm) lt. BMVO §19
RVS 05.03.11 Pkt. 6.3.0302

Richtungspfeil (300cm) lt. BMVO §19
RVS 05.03.11 Pkt. 6.3.0305

Legende Verkehrszeichen:

	§50-12	Kinder	Limberg	§53-17a	Ortstafel
	§50-16	Andere Gefahren	~~Limberg~~	§53-17b	Ortsende
	§52-15d	Vorgeschriebene Fahrtrichtung	Maissau 4 km	§53/13b	Wegweiser
	§52/23	Vorrang geben		§54	Zusatztafeln
STOP	§52/24	Halt		RVS 05.02.14	Leitwinkel

```
Hierauf bezieht sich die Planverordnung
vom 2.6.2026, HLS1-V-06396/012
Bezirkshauptmannschaft Hollabrunn
Für den Bezirkshauptmann
Schönhofer
```

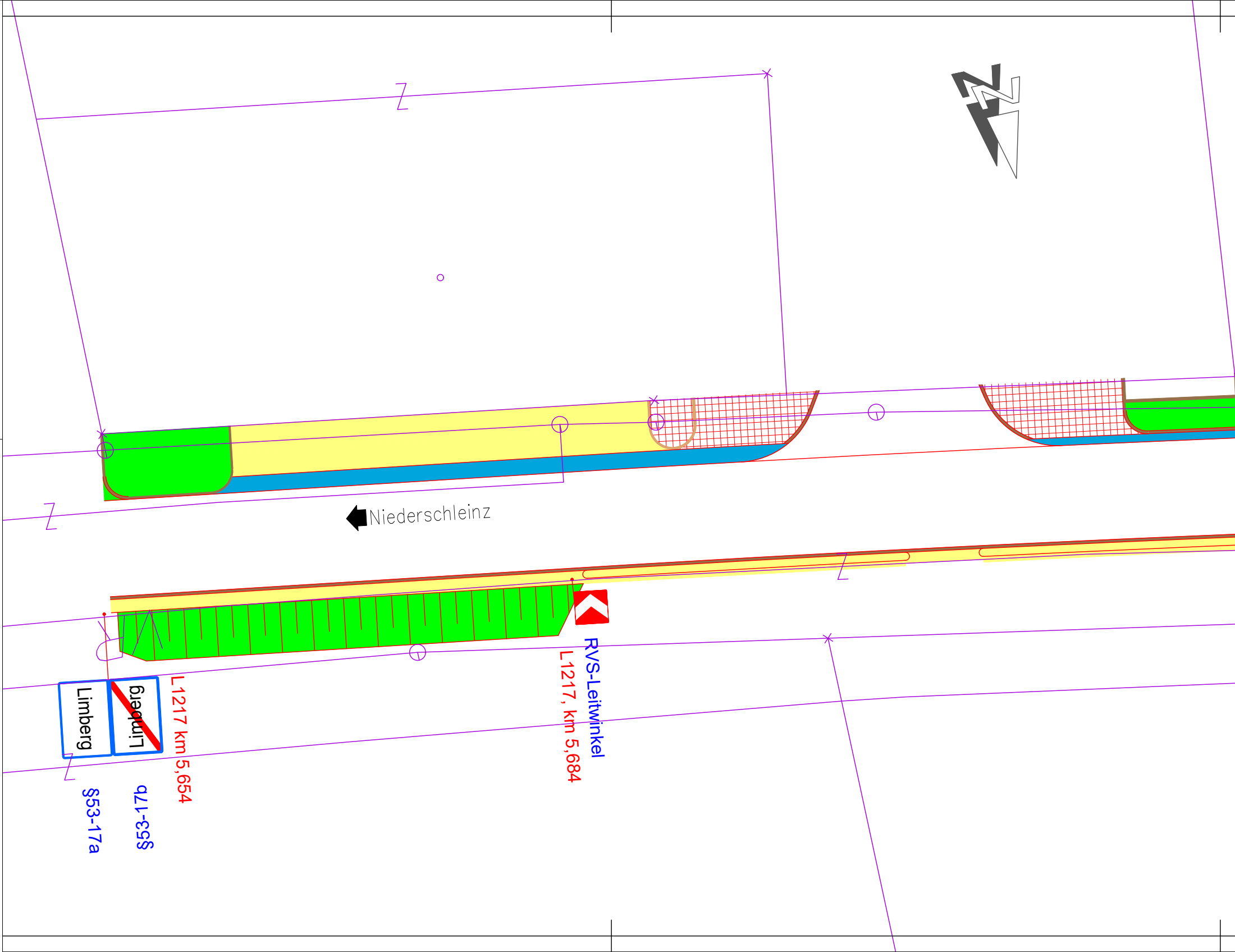
Niederschleinz
Limberg
Limberg
L1217 km 5,654
§53-17a
§53-17b
RVS-Leitwinkel
L1217, km 5,684

Schlossstraße
L1217
L1217 km 5,800

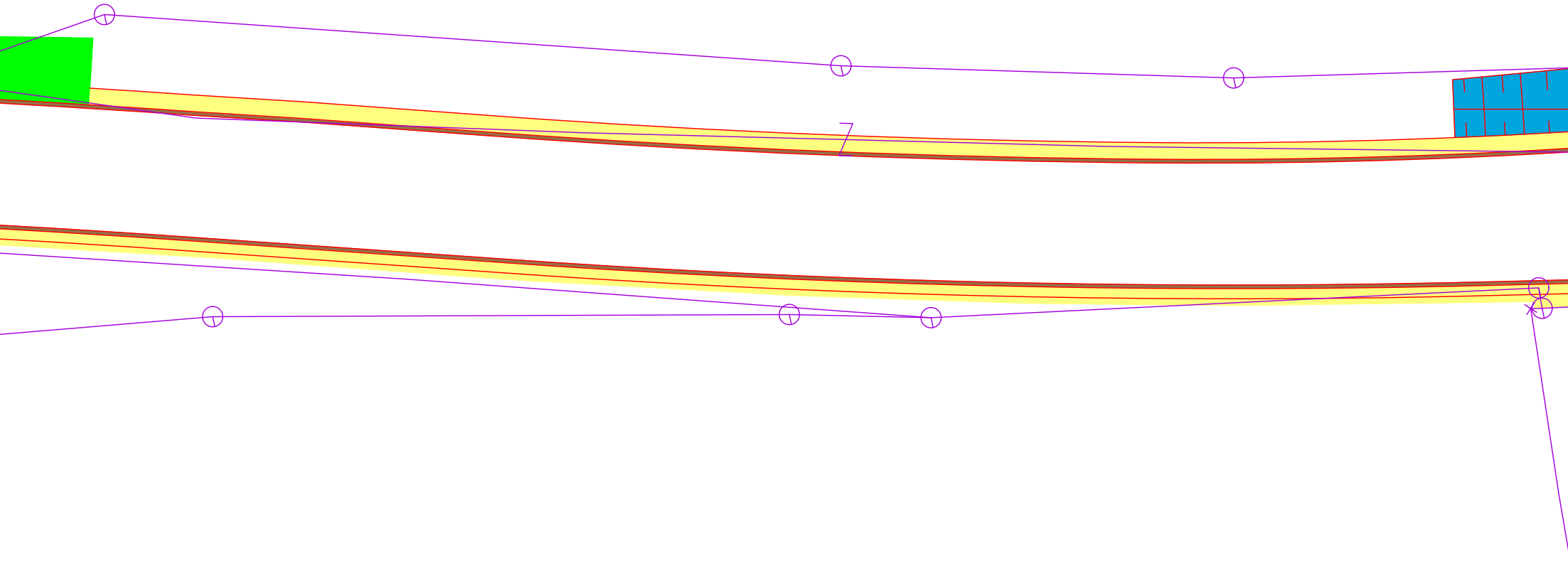

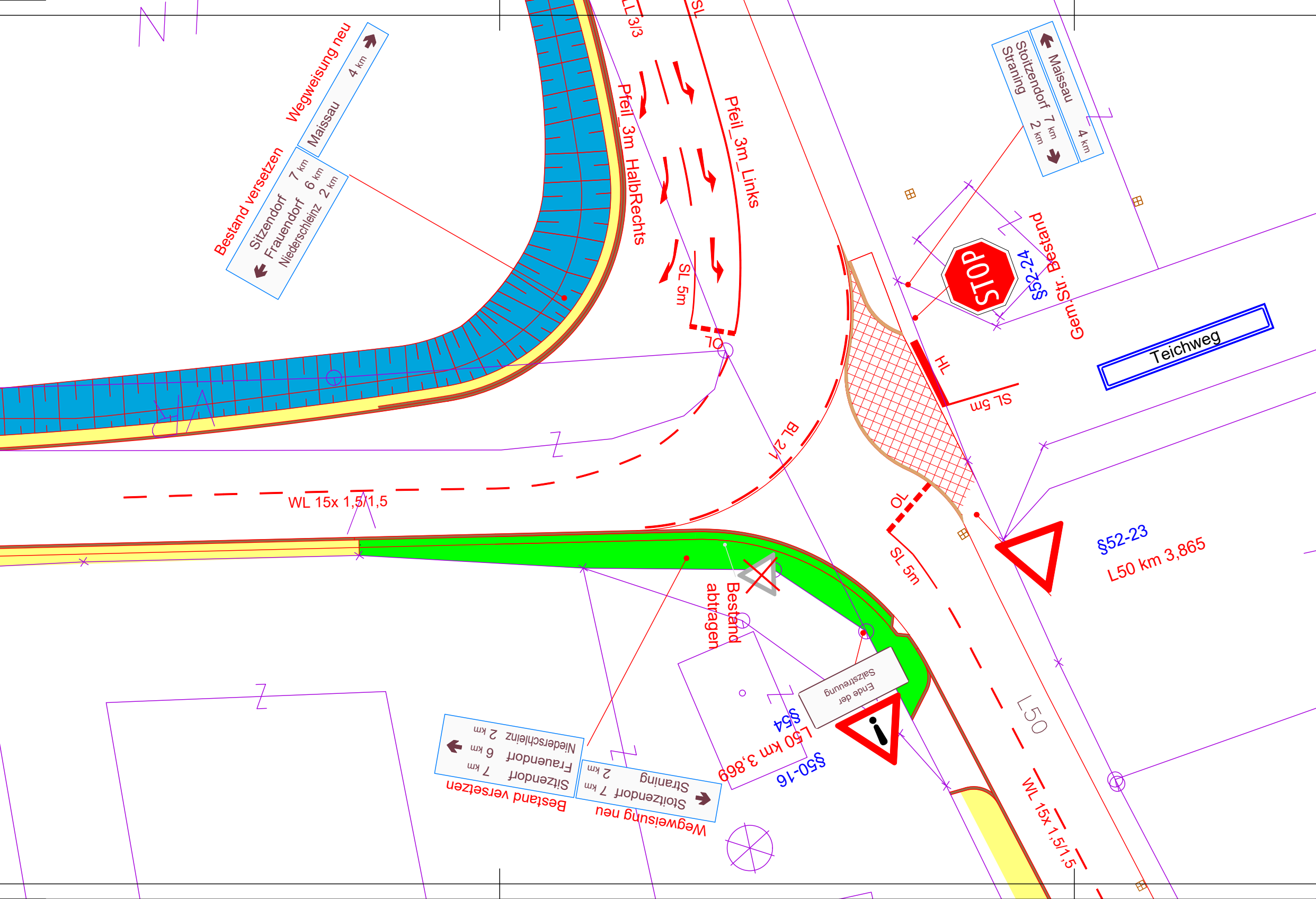
Wegweisung neu
Maissau 4 km
Bestand versetzen
Sitzendorf 7 km
Frauendorf 6 km
Niederschleinz 2 km
LL3/3
SL
Pfeil_3m_HalbRechts
Pfeil_3m_Links
SL 5m
OL
Maissau 4 km
Stoitzendorf 7 km
Straning 2 km
STOP
§52-24
Gem.Str. Bestand
Teichweg
HL
SL 5m
BL 2
WL 15x 1,5/1,5
OL
SL 5m
§52-23
L50 km 3,865
Bestand abtragen
Ende der Salzstreuung
§54
L50 km 3,869
§50-16
L50
Sitzendorf 7 km
Frauendorf 6 km
Niederschleinz 2 km
Bestand versetzen
Straning 2 km
Stoitzendorf 7 km
Wegweisung neu
WL 15x 1,5/1,5